



Грађани имају високо поверење у РГЗ

Страна 3.

Поверење грађана у Србији у институције у порасту је у односу на пре две године најновији су подаци Агенције за истраживање „Дип дајв“ (*Deep Dive*), а највише се верује војсци, цркви, полицији и Републичком геодетском заводу (РГЗ)..



Отворени подаци адресног регистра за ефикаснију привреду

Страна 3.

У складу са активностима Владе Републике Србије на отварању података јавне управе и законом који је усвојила Скупштина Србије, шифарник адресног регистра постао је отворен податак доступан за коришћење најширем кругу корисника без ограничења.



Срећна Нова 2021. година

Срећне новогодишње и божићне празнике жели вам Републички геодетски завод!



Апликација „РГЗ Online подршка“ почела са радом

Страна 2.

Акција добровољног давања крви у просторијама Геосиндиката

Страна 8.



До решења катастра о укњижби електронски из фотеље

Решења о упису права својине, познатија као решења о укњижби некретнине или земљишта, почела су да стижу у електронско сандуче, коме грађани и привреда могу да приступе на порталу еУправа.

Републички геодетски завод је већ послао више од 300 оваквих решења а предност новог начина доставе у односу на ранији је у томе што је до сада када катастар решење пошље поштом, ако прималац није кући оно се врати, а сада портал еУправа по приспећу решења у еСандуче, шаље обавештење на имејл адресу примаоца да му је стигла пошта.

Та пошта може да се одмах и са било ког места преузме онлине на порталу еУправе "Будући да тек по преузимању решења почиње да тече и законски рок за жалбу, по чијем



истеку може да се упише власништво, нови систем је значајно унапредио читав поступак али и правну сигурност - каже за Тањуг директорка за регулаторну реформу у НАЛЕД-у Јелена Бојовић.

Бојовић каже да је електронска достава решења о упису права својине, резултат реформе поступка уписа у катастар, коју је иницирао НАЛЕД.

До 2018. године грађани су морали да иду на више од 11 шалтера да би укњижили некретнину. На иницијативу НАЛЕД-а у јулу те године је укинута обавеза одласка у катастар, а јавни бележници су почели да шаљу документа за укњижбу по службеној дужности путем система еШалтер.

- Од тада грађани иду само на једно место, код јавног бележника. Тамо могу да обаве купопродају и потпишу уговор, а јавни бележник електронским путем свим другим институцијама пошље оно што је потребно да би се цео поступак завршио - објашњава Јелена Бојовић.

Тако се упис у катастар, плаћање пореза на пренос апсолутних права и утврђивање будућег пореза на имовину сада обавља електронски.

Грађани би требало код куће путем поште да добију сва своја решења: о порезу на пренос апсолутних права, порезу на имовину и о упису у катастар непокретности, а они који поседују или отворе електронско сандуче, електронски добијају и решење о упису, односно укњижби.

Похвале грађана Инфо центру

Када је Инфо центар Републичког геодетског завода повећео капацитете, да би у писаној форми путем email-а одговорио на сва питања у вези са катастром, велики број грађана прихватио је овај начин комуникације.

Неки од њих након добијених жељених информација упутили су запосленима Инфо центра поруке у којима им се захваљују на квалитетно пруженом сервису.

У наставку можете видети само један од примера задовољних корисника којима су запослени у Инфо центру одговорили у најкраћем могућем року. Уколико и Ви имате питање за оператере Инфо центра можете им писати на адресу info.centar@rgz.gov.rs, а они ће одговорити до краја наредног радног дана.

From: [redacted]
 Sent: petak, decembar 4, 2020 21:49
 To: Info Centar <info.centar@rgz.gov.rs>
 Subject: Re:Uknjižba stana

Hvala Vam najlepše na brzom odgovoru !
 Srdačan pozdrav!

Апликација „РГЗ Online подршка“ почела са радом

Наставак са стране 1.

Од уторка 15. децембра 2020. године активан је нови начин комуникације грађана са Републичким геодетским заводом. У питању је апликација „РГЗ Online подршка“ у форми чета преко кога грађани у реалном времену, дигиталним путем комуницирају са службеницима Инфо центра.



Приступ апликацији „РГЗ Online подршка“ омогућен је са насловне стране сајта Републичког геодетског завода, где се у доњем десном углу екрана налази црвено поље.

Кликом на то поље отвара се прозор у коме је неопходно унети следеће податке: Ваше име, Вашу email адресу, Ваш телефон и Ваше питање.

Када унесете све тражене податке, кликом на дугме „Започни разговор“ ступате у контакт са оператером Инфо центра. Након завршеног разговора, странка има могућност да оцени квалитет пружене информације.

На овај начин комуникација између грађана и Републичког геодетског завода биће много бржа и квалитетнија.

Грађани имају високо поверење у РГЗ

Наставак са стране 1.

Поверење грађана у Србији у институције у порасту је у односу на пре две године најновији су подаци Агенције за истраживање „Дип дајв“ (DEEP DIVE), а највише се верује војсци, цркви, полицији и Републичком геодетском заводу (РГЗ).

Поверење у РГЗ у константном је порасту. У истраживању које је спроведено у октобру 2020. године 58% корисника оценило поверење у Завод двома највишим оценама (4 и 5), док је у базичном испитивању, које је спроведено у фебруару 2017. тај проценат износио 46.

Студија задовољства корисника услуга, која је део пројекта „Унапређење земљишне администрације у Србији“ (пројекат РЕМП) који Републички геодетски завод спроводи уз подршку Светске банке, показала је да су

институције које уживају највеће поверење грађана и даље војска и црква, обе оцењене са по 68% најбољих оцена (4 и 5). Следе полиција са 62% и РГЗ са 58% најбољих оцена.

Истраживање је спроведено у септембру и октобру ове године, на национално репрезентативном узорку од 1.500 грађана Републике Србије, састављеном од 57% градског и 43% сеоског становништва из шест региона – Војводина (27%), Београд (23%), Централна Србија (15%), Западна Србија (14%), Источна Србија (8%) и Јужна Србија (13%). Истраживањем су обухваћене и неке осетљиве групе у популацији Србије и то особе са инвалидитетом, стари, жене, као и припадници две најбројније националне мањине у Србији – ромске и мађарске.

Отворени подаци адресног регистра за ефикаснију привреду

Наставак са стране 1.

У складу са активностима Владе Републике Србије на отварању података јавне управе и законом који је усвојила Скупштина Србије, шифарник адресног регистра постао је отворен податак доступан за коришћење најширем кругу корисника без ограничења.

Захваљујући сарадњи Републичког геодетског завода и Канцеларије за ИТ и еУправу, шифарник Адресног регистра може се преузети на порталу отворених података data.gov.rs као и на геопросторној платформи Геосрбија на opendata.geosrbija.rs.

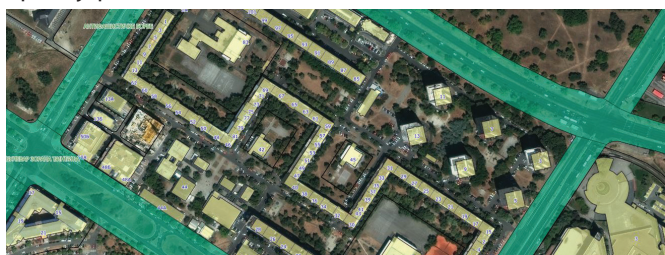
Адресни регистар је основни и јавни регистар који садржи податке о улицама и кућним бројевима за територију Србије. Уређен је Законом о Регистру просторних јединица и Адресном регистру, а подаци адресног регистра су јавни и део су Националне инфраструктуре геопросторних података.

Иницијативу за успостављање адресног регистра покренула је председница Владе Ана Брнабић, још као министарка за државну управу и локалну самоуправу.

Све јединице локалне самоуправе које су именовале називе улица у овом пројекту добиле су од Владе средства за означавање назива улица и објеката кућним бројевима на терену према подацима адресног регистра РГЗ-а.

Брнабић је тим поводом истакла да су циљ Владе ефикасне и лако доступне услуге свим грађанима наше земље, нагласивши да је важно да сваки становник Србије има своју адресу са улицом и бројем, на чему се ради и што ће ускоро бити реализовано.

За те потребе Влада је издвојила укупно 240 милиона динара само у 2021. години, а обележавање кућних бројева је високо на листи приоритета у раду Владе, навела је премијерка.



Отварање података Адресног регистра за његово коришћење од стране привреде и грађана од изузетне је важности јер се осигурава могућност повезивања свих података јавног сектора, поспешује привреда и, што је у овом тренутку због пандемије можда и најважније, омогућава развој е-трговине.

Директор РГЗ-а Борко Драшковић указао је на то да је Адресни регистар један од четири најважнија регистра за ефикасније функционисање сваке државе и друштва и кључни елемент успостављања и развоја еУправе.

Он је предочио да је отварање Адресног регистра резултат активности Владе и Републичког геодетског завода на његовом ажурирању које је покренуто крајем 2018. године.

Захваљујући новим и иновативним технологијама, користећи дигиталну платформу Геосрбија и сателитске снимке веома високог квалитета, Републички геодетски завод је у рекордном року евидентирао и предложио јединицама локалне самоуправе именовање 63.307 назива улица и утврдио кућне бројеве, прецизирао је Драшковић.

Важност Адресног регистра је из јавног сектора прва препознала Агенција за привредне регистре, која је започела интеграцију Регистра привредних субјеката са Адресним регистром који води Републички геодетски завод.

Интеграција ова два регистра од суштинске је важности за правилно функционисање регистара које води Агенција, чиме ће се обезбедити већа правна сигурност и транспарентност у раду привредних субјеката.

Решења катастра стижу у еСандуче на Порталу еУправа

Не морате да идете у катастар, не морате да чекате да вам поштар достави решење о упису права својине или да идете у пошту по њега. Ове недеље је отпочела достава решења о упису права својине у еСандуче на Порталу еУправа.

„Услуга електронске доставе које је омогућена на Порталу је брза, бесплатна и поуздана. Нема потребе за одласком у катастар нити може да дође до проблема у испоруци докумената. На овај начин грађанима и привреди штедиме време и трошкове прибављања решења. Ове године су локалне пореске администрације прве почеле на овај начин да достављају грађанима решења, а сада су им се придружиле катастри. Зато позивам све који немају налог да га отворе и придруже се армији од милион грађана који користе Портал еУправа и из фотеље могу да добију различите услуге јавне управе као што су прибављање личних докумената, упис деце у вртић или новорођенчади, регистрација возила, плаћање пореза и др.“, каже директор Канцеларије за инфромационе технологије и електронску управу Михаило Јовановић.

„Захваљујући успешној реформи и дигитализацији која се спроводи у Републичком геодетском заводу уз подршку Светске банке, као и захваљујући сарадњи РГЗ-а и Канцеларије

након чега је свима омогућено да на сајту РГЗ-а прате статус предмета, а од сада се и решење о упису права својине може преузети у свом електронском сандучету“, истиче директор Републичког геодетског завода Борко Драшковећ.



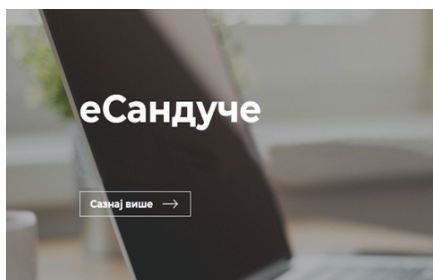
Грађани који још немају креиран налог на Порталу еУправа решења ће добијати у форми одштапаног примерка електронског документа, препорученом пошиљком, путем поште. Уколико поштар не успе да уручи решење, оставиће обавештење странци да може да преузме документ у пошти у наредних 15 дана.

„На овај принцип доставе путем поште се грађани веома жале већ месецима. Не стижу им решења јако дуго, не налазе их у пошти или не могу да их добију у катастру, иако је катастар решење урадио у просеку у року од 7 дана од дана достављања уговора од стране јавних бележника. Проблем који смо идентификовали заједно с нашим члановима јесте да се 90% решења врати катастру јер нису успешно уручена, грађани стичу утисак да РГЗ не поштује рокове и не уплаћују прописане таксе јер нису добијали решење. Зато је на иницијативу НАЛЕД-а, изменама Закона о поступку уписа у катастар постављен основ за доставу преко електронског сандучета, а Канцеларија за ИТ и РГЗ су ову реформу успешно спровели. Тиме је решена једна од најслабијих тачака у комуникацији државе с грађанима и привредом“, наглашава Јелена Бојовић, директорка за регулаторну реформу у НАЛЕД-у.

Достава решења катастра се од данас обавља на два начина: тако што се решење одмах по доношењу објављује на еОгласној табли РГЗ и започиње се процес доставе у еСандуче на Порталу еУправае. Уколико није могуће да се достава изврши у еСандуче (јер странка нема отворен налог на Порталу еУправа), покушаће се достава лично на адресу странке. Сматра се да је решење уредно достављено по протеку рока од 30 дана од тренутка када је објављено на еОгласној табли РГЗ.

Услугу еДоставе грађани могу да разумеју као поседовање свог поштанског сандучета у електронском свету где ће од државних и локалних органа добијати документе за које су досад морали да иду на шалтере. Добијање документа у еСандуче исте је снаге и важности као и добијање путем поште или на шалтеру. За то је потребно да уз личну карту или пасош отворе налог на Порталу еУправа и редовно проверавају да ли су добијали жељени документ. Прва решења која су на овај начин грађани почели да добијају током 2020. јесу решења за порез на имовину које су у еСандуче достављале локалне пореске администрације.

У циљу омасовљења коришћења Портала еУправа, Канцеларија за ИТ и еУправу и НАЛЕД, уз подршку Европске банке за обнову и развој, покренули су пројекат едукације грађана и привреде о предностима коришћења еУправе, као и едукације службеника локалних самоуправа о електронској достави и за пружање помоћи грађанима да отворе налоге и користе Портал еУправа.



рије за ИТ и еУправу, новом услугом смо у потпуности заокружили процес електронског поступка уписа у катастар. Сада, поред ефикаснијег поступка уписа у Катастар непокретности, поједностављен је и начин доставе што грађанима драстично скраћује време потребно за остваривање права на непокретностима. Када купујете или наслеђујете непокретност, поступак почињете код јавног бележника сачињавањем исправе подобне за упис,

Нова контакт адреса за државне органе

У циљу унапређења услуга и комуникације РГЗ-а са осталим државним органима формирана је *email* адреса infozadrzavneorgane@rgz.gov.rs путем које се државни органи могу информисати о дигиталним сервисима којим је омогућено подношење захтева за упис и преузимање података из катастра непокретности за потребе вођења поступка из своје надлежности.

Републички геодетски завод започео је изградњу централног архивског депоа

Изградња објекта архивског депоа Републичког геодетског завода који ће се налазити на парцели коју је држава доделила, започета је 16. децембра 2020. године. Архивски депо ће бити смештен између Батајничког друма и старог новосадског пута, ван градске гужве и на 15 километара од центра града.

Претходно су прибављене све потребне дозволе, а на већ уређеном градилишту су се јуче окупили представници инвеститора (Република Србија - Републички геодетски завод), извођача (фирма „Модулор“ са својим конзорцијумским партнерима који су изабрани на јавном тендеру као најповољнији извођач), Светске банке (која финансира изградњу) и руководиоци надзора из фирме „Беопотез“.

Изградњом архивског депоа, РГЗ решава вишедеценијски проблем смештаја своје архивске грађе, која има статус трајног чувања и још увек има употребну вредност, јер служи за решавање имовинско - правних спорова и са њом се може реконструисати историјат и континуитет власништва сваке непокретности. Наравно, уколико је са-



чувана, јер се на нашим просторима кроз бурне епохе 20. века доста тога уништило.

РГЗ се кроз своје специјализовано Одељење архива брине да сачува, и по потреби, ревитализује и дигитализује комплетну сачувану архивску грађу. Постоји константни мањак адекватног смештаја и напори да се до њега дођу трају више од две деценије.

Архивски депо се гради по савременим стандардима за овакву врсту објекта и поред класичних просторија за смештај архивске грађе, садржи и специјализоване просторије за дезинфекцију заражене архивске грађе и ресторацију оштећене, као и просторе за пријем странака, скенирање и фотографисање.


Сва архивска грађа која се смешта у овај депо ће бити доступна грађанима и у растерској форми, пошто је претходно дигитализована (скенирана или фотографисана). Рок за завршетак градње је годину дана, а изградња објекта се финансира кредитом Светске банке.



Ванредни инспекцијски надзор у Републичком геодетском заводу - све мере се примењују

Инспектори за рад обавили су ванредни инспекцијски надзор у Републичком геодетском заводу и том приликом констатовали да се у седишту РГЗ-а, где је инспекција спроведена ненајављено, примењују све превентивне мере за спречавање и ширење епидемије заразне болести COVID-19.

Ванредна инспекција је реализована у среду 28. октобра 2020. године, а надзирани субјект, односно РГЗ, није био обавештен о надзору како би била сагледана права слика на терену.



Сву неопходну документацију и информације које су тражене, инспекторима за рад, који су дошли у просторије седишта РГЗ-а, пружио је сулужбеник Републичког геодетског завода задужен за противпожарну заштиту, безбедност и здравље на раду Никола Миленковић. Том приликом инспектори су на располагању имали и План примене мера за спречавање појаве и ширење епидемије заразне болести у Републичком геодетском заводу који се донет 3. августа 2020. године.

Инспектори су остварили увид у то како се у просторијама РГЗ примењују и спроводе превентивне мере прописане Планом за спречавање и ширење епидемије заразне болести COVID-19.

По обављеном инспекцијском надзору направљен је записник у ком је наведено да се послодавац, односно РГЗ, придржава свих превентивних мера које су утврђене Планом.

Расту идеје и потребе а са њима и геоСрбија - интервју за Српску економију

Наставак са стране 1.

Када смо почињали пре три године, оваква платформа није постојала у свету, прве су речи Дарка Вучетића, начелника Центра за управљање геопросторним подацима у Републичком геодетском заводу. Он нам објашњава да у свету постоје углавном портали, а велика је разлика између дигиталних платформи и геопортала. У ствари, портали су део платформе која садржи целе информационе системе. Постоји неколико покушаја у Европи и свету да се направе сличне дигиталне платформе.



- Мислим да је њихов приступ погрешан, а у прилог томе говори и број корисника који је врло мали у односу на величине земље, али и у односу на број корисника геоСрбије. Ми смо се водили тиме да платформа буде кориснички оријентисана, што једноставнија за коришћење, што информативнија и да корисници добију информацију која им је потребна, каже наш саговорник.

Дигитална платформа је пуштена у рад 1.децембра 2017. Већ после десетак дана видео се експоненцијални раст корисника. Само 35 сетова података налазило се на платформи. Број корисника на месечном нивоу био је око хиљаду. Сви су препознали значај платформе, тако да се све више институција јављало са жељом да се њихови подаци поставе на геоСрбију како би били доступни што већем броју грађана, привреди и државним органима.

Како иде време, тако расту и идеје. После три године на платформи се налази преко 200 сетова података, број различитих корисника је већи од 200.000 месечно, има преко пола милиона посета, као и око 10,1 милион захтева месечно на које се одговара у року од 0,3 секунде. Продужено је и просечно време останка на платформи – са 8 минута колико је било 2017, повећано је 2020. године на више од 18 минута. Тај тако велики, а за коришћење једноставан систем свакодневно одржава тим који чини 17 стручњака.

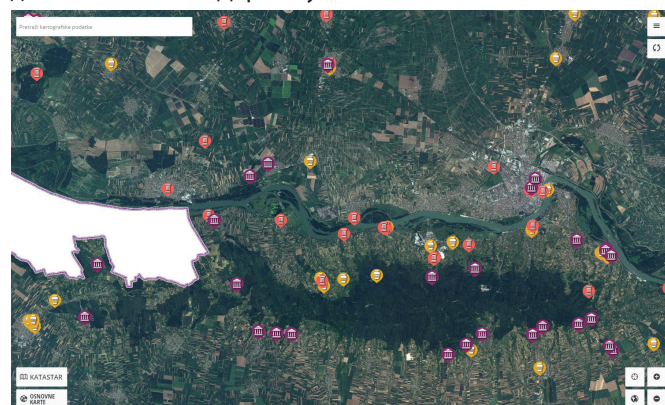
Захваљујући платформи унапређена је транспарентност рада и података јавног сектора, напредак је постигнут и у ажурности, повећана је доступност и оно што је веома важно је да су подаци бесплатни.

- На дигиталној платформи могу се пронаћи подаци из катастра непокретности, Регистра цена непокретности, Адресног регистра, затим сетови података о државном пољопривредном земљишту, лицитацији и његовом закупу, а важни су и подаци о установама културе и културном

наслеђу, геологији, статистички подаци и још много других. Ускоро ће посетиоци платформе моћи да на једном месту добију преглед свих археолошких налазишта на територији Србије захваљујући сарадњи Министарства културе и информисања и Републичког геодетског завода - каже саговорник Српске економије.

Грађани не морају да иду до службе за катастар непокретности, већ кликну на геоСрбију на жељену парцелу и могу да виде како она изгледа, да имају увид у сателитски снимак, да ли има неких претходних захтева, каква је ту инфраструктура и шта се све налази око парцеле, каква је састав земљишта, какве су цене у непосредној близини и друго. Та платформа се сваким даном употпуњује, тако да поред графичких приказа, постоји део који представља подршку корисницима, професионални корисници у реалном времену могу да добију ажурне податке РГЗ-а и других институција.

- Јако смо поносни на мобилне апликације. Мобилни апликацију Геосрбија пустили смо у рад крајем 2017, другу, Геосрбија Кат ове године. Имамо преко 220.000 преузимања апликација. У међувремену смо направили и краудсорсинг апликацију, ефикасан метод за прикупљање нових и ажурирање постојећих података. Тренутно радимо са Министарством пољопривреде, шумарства и водопривреде чији ће инспектори користити овај метод како би лакше и брже утврдили фактичко стање на терену и тако спречили евентуалне злоупотребе пољопривредног земљишта. Геосрбија је део Националне инфраструктуре геопросторних података - наставља Дарко Вучетић.



Технички део НИГП-а, истиче Вучетић, огледа се у дигиталној платформи геоСрбија, али садржи и стандарде, законске оквире, сарадњу међу институцијама. Практично геоСрбија је резултат НИГП-а.

Вучетић је додао да је захваљујући Влади Србије која је 2018. године донела Закон о Националној инфраструктури геопросторних података подржан и подстакнут развој дигиталне платформе геоСрбија која се сматра једном од најзначајнијих резултата дигитализације Републичког геодетског завода и државне управе у Србији.

Наравно да је геоСрбија у тих пет ТОП ствари које РГЗ успео да реализује. Ипак наш саговорник на прво место ста-



вља Регистар цена непокретности и активности РГЗ-а током ванредне ситуације.

Доказ да је процес дигитализације добро урађен и да је РГЗ све до сада радио на прави начин је брз опоравак тржишта непокретности у Србији.

- У току пандемије за само месец и по дана тржиште непокретности је успело да са падом од 80 одсто у односу на 2019. годину дође на плус 30 процената. РГЗ прати тржиште непокретности од 2012, а 2019. година била је рекордна и по броју трансакција и по вредности прометованих непокретности. Онда је дошла 2020. У јануару и фебруару показатељи су указивали да ће то бити најбоља година, јер је забележен пораст од 20 одсто у односу на исти период претходне године. У марту, са Ковидом и ванредном ситуацијом, тржиште непокретности пада за 80 одсто. За месец и по дана тржиште се опоравило на плус 27 посто у односу на најбољу годину у историји. Тржиште непокретности се опоравило, БДП Србије је порастао, а тога не би било да није успешно спроведена реформа и дигитализација РГЗ-а. Такође, РГЗ је једина институција у Европи која је на недељном нивоу извештавала о стању на тржишту непокретности и тиме обезбеђивала важне и неопходне информације и надлежним државним органима, али и тржишту како би бла-

говремено реаговали. Усвајање нове систематизације РГЗ-а, колико год формално звучало је веома важна. Управо та нова систематизација даје смернице и омогућава нам да наставимо са реформама, као и да примамо нове запослене који су неопходни за све оно што нас чека у наредном периоду - каже Дарко Вучетић.

Он још издваја сајт РГЗ-а www.rgz.gov.rs који се, због великог броја електронских услуга, нашао међу 30 најпопуларнијих и најпосећенијих сајтова у Србији што је јединствен случај у свету, али и признање које је Завод добио у августу ове године од Уједињених нација. Реч је о томе да смо у првих десет земаља света које су кренуле у имплементацију Интегрисаног геоинформационог оквира који је успоставио УН у сарадњи са Светском банком. То је важан оквир за рад катастарско-картографских институција за XXI век. Ту су и остала признања - за родну равноправност над власништвом над непокретностима од стране УН-а, транспарентност рада, сигурност власништва над имовином.



Отворене нове просторије Геосиндиката

Наставак са стране 1.

У седишту Републичког геодетског завода, 6. новембра 2020. одржана је скупштина главног одбора на којој су разматрана многа питања.

На одржаној седници, између осталог прихваћена је оставка Весне Протулипац и на њено место изабрана је Сузана Протић.



Директор Републичког геодетског завода мр Борко Драшковић честитао је досадашњој председници Весни Протулипац и генералном секретару Далибору Бабићу на постигнутим резултатима и пожелио новоизабраној

председници Сузани Протић много успеха у раду.

Након одржане скупштине званично су отворене клупске просторије Геосиндиката намењене за одржавање састанака и дружење чланова.

Акција добровољног давања крви у просторијама Геосиндиката

Наставак са стране 1.

У Републичком геодетском заводу су до сада традиционално организоване акције добровољног давања крви, међутим услед пандемије корона вируса пролећна акција добровољног давања крви морала је бити отказана. На иницијативу Геосиндиката донета је одлука у сарадњи са Институтом за трансфузију крви Србије да уз пуну примену мера, ношења маски и одржавање хигијене руку, у новоотвореним просторијама Геосиндиката може да се организује акција добровољног давања крви с обзиром да су резерве крви тренутно ниске.

У акцији добровољног давања крви у времену повећаног деловања корона вируса, одазвало се 39 људи а крв дало 34 од чега 3 први пут.



Чланови Геосиндиката су закључили да је ово тренутак када хуманост не сме да трпи и показали су иницијативу да се уз поштовање свих епидемиолошких мера организује акција добровољног давања крви. Због присуства корона вируса у Србији евидентно је смањен број давалаца крви, која је у овом моменту веома потребна.

Акција добровољног давања крви почела је у 9 часова и за прва два сата прикупљено је 20 јединица.

У акцији коју организује Геосиндикат Републичког геодетског завода могу да учествују сви запослени који раде у седишту РГЗ-а и у службама за катастар непокретности на територији Града Београда. Такође, уколико буде било још грађана који се одазову на позив Института за трансфузију крви Србије и дођу у просторије Геосиндиката на адреси Булевар војводе Мишића 39, уз поштовање епидемиолошких мера могу учествовати у акцији добровољног давања крви.



РГЗ у медијима

У емисији „Београде, добро јутро!“ о томе шта је предбележба и шта она значи купцима непокретности које су у изградњи говорио је Милош Бјелановић. Он је нагласио да се од 2018. године подразумева да институције код којих настају исправе за упис, аутоматски те исправе достављају катастру непокретности електронским путем како би предбележба настала.



О новој апликацији „РГЗ Онлине подршка“ у форми чета, која је почела са радом 15. децембра говорила је Милица Малешкић. Том приликом она је нагласила да је путем ове форме до сада размењено више од 4500 порука са грађанима који се поред овог вида комуникације који је свакако најбржи, могу обратити Инфо центру путем email адресе info.centar@rgz.gov.rs.



У емисији „Београде, добро јутро!“ о еШалтеру и шалтерима Републичког геодетског завода говорила је Маја Радовић. Она је нагласила да ће грађани и у наредном периоду имати могућност да самостално поднесу захтев за упис непокретности у катастар, али да је то свакако могуће урадити преко професионалних корисника. Тржиште непокретности је тема која је такође обележила годину за нама, па тако и ову емисију где је сумиран промет непокретности током 2020. године.

